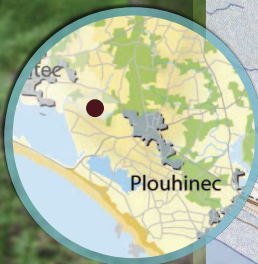


2 - Plouhinec - Entre terre et mer

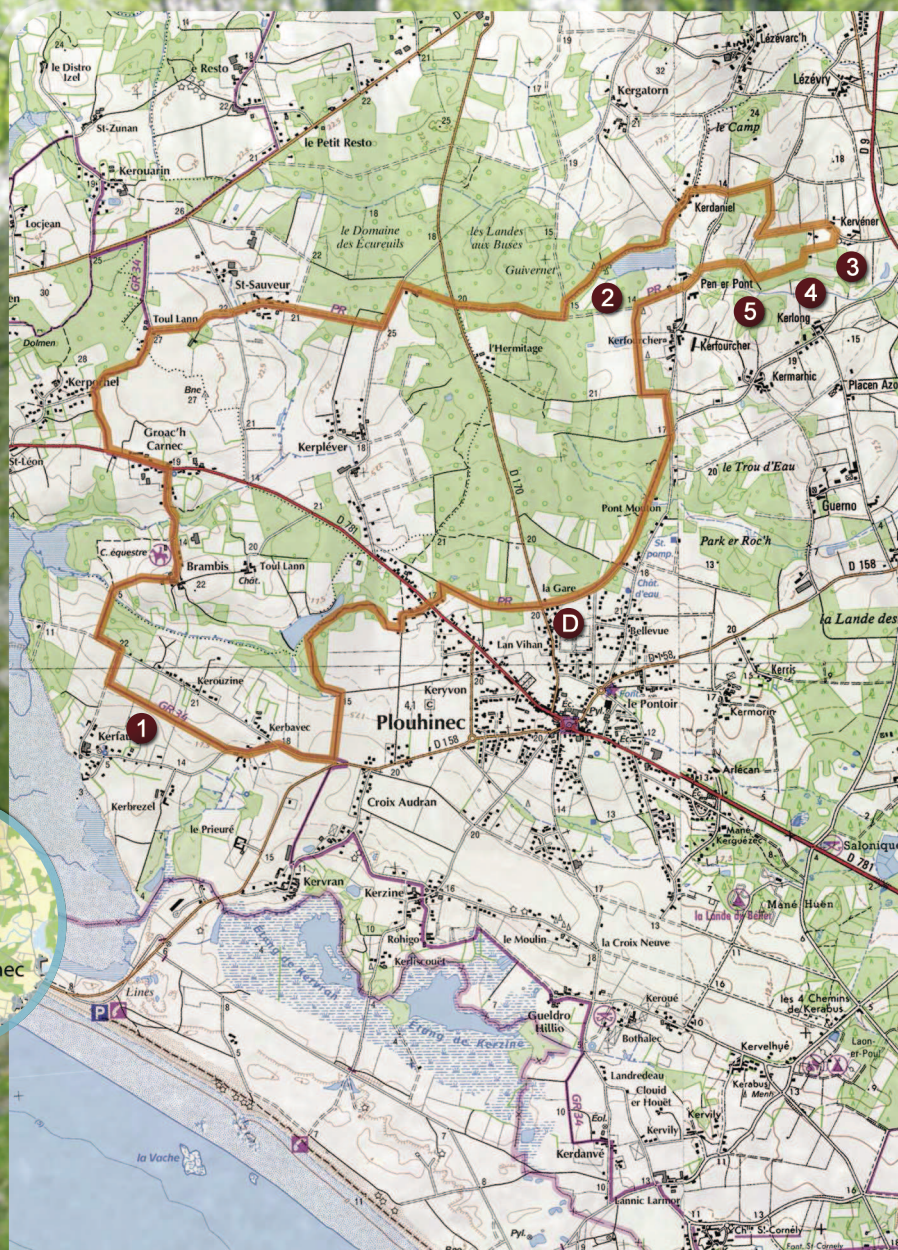
Départ : Départ de l'aire de pique-nique

13.8km 3h30

Balisage
Jaune



N 400m



13.8km 3h30

Balisage
Jaune



2 - Plouhinec - Entre terre et mer

A DÉCOUVRIR :


A découvrir, chemin faisant : vue sur la Petite Mer de Gâvres. A l'horizon, l'île de Groix...

Chapelle et fontaine Saint Fiacre, bois, landes et menhirs.



Petite Mer de Gâvres

1



Menhir de Kerdaniel

2



Chapelle Saint Fiacre

3



Fontaine Saint Fiacre

4



Chemin de Kerfourcher

5

Départ de l'aire de pique-nique, à 500 m au nord du bourg sur la D170. Emprunter l'ancienne voie ferrée sur 500 m en sous-bois puis tourner à gauche. Couper la D781, continuer en face, traverser Keryvon et avant la dernière maison s'engager sur le chemin à droite. Longer l'étang et poursuivre dans le bois. Au croisement, prendre à droite en montant; vous débouchez sur une route.

Prendre à droite sur 400 mètres puis bifurquer sur la route à gauche en direction de Kerfaut. S'engager sur le chemin de terre à droite : vue sur la **Petite Mer de Gâvres** 1. Au bout, tourner à droite puis à gauche (au loin : Riantec, Port-Louis et Lorient).

Descendre le chemin à droite, franchir le vallon et rejoindre Brambis. Dans le village, tourner à gauche. Au carrefour de Groac'h Carnec, emprunter la D 781 à gauche sur 300 m, puis s'engager sur le chemin de terre à droite. Il mène à Toul Lann.

Bifurquer sur le chemin à droite et rejoindre Saint Sauveur. Traverser le village, continuer tout droit, emprunter une route à gauche, puis entrer à droite dans le bois. Couper la D170 et continuer en face sur 500 mètres.

Se diriger à gauche sur 100 m, puis bifurquer à droite : **menhir** 2 à 50 m du bord du sentier. Le chemin mène à Kerdaniel. Traverser le village et, au croisement, prendre à gauche et poursuivre sur 200 mètres.

S'engager sur le chemin à droite, puis à gauche et gagner les hauteurs de Kervener : **chapelle Saint-Fiacre** 3 à 10 Km du départ, **chaumières et fontaine** 4. Avant la fontaine, tourner à droite en prenant le passage à travers bois qui chemine vers Pen-Er- Pont. Prendre la route à gauche. Dans le virage, prendre à droite. S'engager sur le chemin à gauche (menhir de **Kerfourcher** à gauche dans un champ). 5 Au bout, tourner à gauche, puis prendre la route à droite. Au croisement entrer dans le bois à droite (Sud-Ouest) et revenir au point de départ.